

Q5


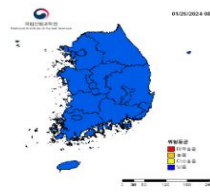
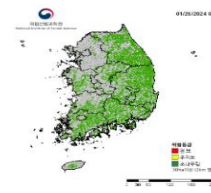

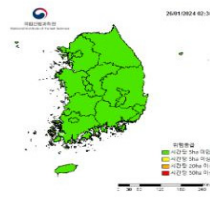
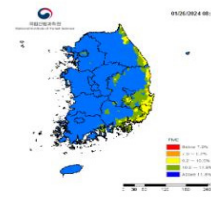

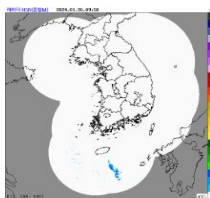

국가산불위험예보시스템이란 무엇인가요?

**A** 국립산림과학원 산림재난·예측분석센터에서는 국가산불위험예보시스템을 운영하고 있습니다. 국가산불위험예보시스템은 습도와 바람, 기온 등 기상 실황 및 예보자료와 함께 지형, 임상도 등 빅데이터 자료를 활용하여 산불위험지수를 분석하고 산불위험 예측정보를 제공합니다. 산불위험지수는 1에서 100까지 숫자로 나타나며 숫자가 높을수록 위험이 높다는 것을 의미합니다. 국가산불위험예보시스템을 통해 '전국 시군구 상세산불위험정보'와 '대형산불위험예보제'를 국민에게 서비스하고 있습니다. 국가산불위험예보시스템은 <http://forestfire.nifos.go.kr> 웹 페이지를 통해 실시간 확인할 수 있습니다.

## 국가산불위험예보시스템

전국 각 지역의 지형조건, 산림의 상황과 기상정보를 바탕으로 온도, 습도, 풍속 등의 기상조건을 실시간으로 종합 분석하여 산불 위험도가 높은 지역을 예측하여 예보하는 서비스입니다.

3/5 < || >

<h3>산불현황</h3> <p>▶ 급변누적산불현황</p> 	<h3>산불위험등급</h3> <p>▶ 현재 등급</p> 	<h3>대형산불위험예보</h3> <p>▶ 현재 등급</p> 
<h3>소각산불징후예보</h3> <p>▶ 상세리스트 보기</p> 	<h3>산불확산지수</h3> <p>▶ 상세리스트 보기</p> 	<h3>산림연료습도(시범운영)</h3> <p>▶ 상세리스트 보기</p> 
<h3>날씨예보</h3> <p>▶ 2024/01/26 09시 38분</p> 	<h3>레이더영상</h3> <p>▶ 2024/01/26 09시 50분</p> 	<h3>위성영상</h3> <p>▶ 2024/01/26 9시 52분</p> 
<h3>대형산불위험예보</h3> <ul style="list-style-type: none"> <li>강원 양양 손양면 주의보 1 건 2024.01.17 13시</li> <li>강원 양양 손양면 주의보 1 건 2024.01.17 12시</li> <li>강원 양양 손양면 주의보 1 건 2024.01.17 11시</li> <li>강원 양양 현북면 주의보 1 건 2024.01.17 11시</li> </ul>	<h3>SNS</h3> <ul style="list-style-type: none"> <li>창녕군, 산불진화 시범훈련 "실전 대처능력 강화" - 뉴스시스 [창녕=뉴스시스] 안지을 기자=경남 창녕군은 창녕소방서와 합동으로...</li> <li>거창군, 소각 산불 근절 총력 - 브릿지경제 산불발생 위험이 큰 농부산을 파쇄지원팀 적극 운영</li> </ul>	<h3>공지사항</h3> <ul style="list-style-type: none"> <li>산불위험예보시스템 홈페이지 주소 공지</li> <li>급일 산불발생위험예측</li> <li>산불위험예보 웹 페이지 오류 해결(1)</li> <li>Windows Internet Explorer 사용자 호환성 공지</li> </ul>